




DU Monts
LYONNAIS

Balades faciles



Ce document présente une sélection de balades faciles qui s'adressent à tous dans les Monts du Lyonnais.

Pour les personnes en fauteuil roulant, la précision est apportée si elles sont accessibles en autonomie ou accompagnées.

SOMMAIRE

Brignais.....	page 3
Brindas.....	page 4
Chaponost	page 5
Grézieu-la-Varenne	page 6
Messimy	page 7
Riverie	page 8
Yzeron	page 9
Balade en joëlette	page 10



Crédits photos : Adobe Stock (couverture et page 2), OTI des Monts du Lyonnais.

Publication réalisée par l'OTI des Monts du Lyonnais - janvier 2025



Lieu : Brignais 

Adresse : Parc de Rochilly – 46 chemin de la lande



Distance : 400 m. Aller/Retour



Dénivelée : +/- 0 m

Sur plus de 17 000 m², le magnifique espace boisé classé de Rochilly offre un bel écrin de verdure accessible à tous, à quelques pas de l'AquaGaron.



Informations pratiques :

Parking PMR situé à environ 100m de l'entrée du parc.

Revêtement : goudron et chemin de terre.

Sol régulier roulant et sans obstacle.

Un chemin au fond du parc est en pente et trop étroit pour le passage des fauteuils roulants.

Sur place :



En savoir plus :

<https://www.montsdulyonnaistourisme.fr/patrimoine-culturel/parc-de-rochilly-brignais/>



Lieu : Brindas 



Adresse : Parc du Pontay - Chemin des Essarts

accès au parking = Chemin des Andrés puis prendre la ruelle à gauche située au niveau de l'arrêt de bus TCL N°11 - arrêt Le Devay (contourne le collège Charpak)



Distance : 920 m. Boucle



Dénivelée : +/- 0 m

Le parc du Pontay offre un cadre propice aux promenades en famille. Autour du bassin de rétention, les petits curieux découvriront roseaux, nénuphars, iris d'eau, saule blanc et une faune très variée.



Informations pratiques :

Parking PMR situé à 350m de l'entrée du parc.

Revêtement : chemin de terre.

Sol régulier roulant et sans obstacle.

Sur place :



En savoir plus :

<https://www.montsdulyonnaistourisme.fr/equipement/parc-du-pontay-brindas/>



Lieu : Chaponost 

Adresse : Parc du Boulard -



Accès : Boulevard Philippe Reydellet - salle des fêtes ou Place Georges Clémenceau



Distance : 1,7 km. Aller/Retour



Dénivelée : 17 m



Dans cette ancienne propriété du peintre lyonnais Anthelme Bergeron, devenue parc municipal, vous pourrez flâner, vous promener et découvrir les multiples espèces d'arbres centenaires ou encore pique-niquer au bord de l'étang. Un sentier pédagogique présentant les 4 grands milieux de vie : le parc arboré, le ruisseau, l'étang et la forêt, jalonne le parc.



Informations pratiques :

Parking PMR place Georges Clémenceau (sous la médiathèque) ou parking du gymnase François Perraud 9 boulevard Reydellet
Entrer dans le parc du côté aire de jeux pour enfants.

Revêtement : goudron et chemin de terre.

Présence de pentes moyennes à fortes.

Sur place :



WC à 50m de la place Georges Clémenceau

En savoir plus :

<https://www.montsdulyonnaistourisme.fr/equipement/sentier-pedagogique-du-boulard-chaponost/>



Lieu : Grézieu-la-Varenne 

Adresse : Voie Verte - départ sur la portion au croisement du chemin des Ondines et du chemin du Michon



Distance : 4,10 km. Aller/Retour



Dénivelée : 23 m

Sur le tracé de l'ancienne voie ferrée reliant Lyon St Just à Vaugneray, "la Voie Verte" sur 4,5 km vous permet de découvrir Grézieu-la-Varenne en toute tranquillité.



Informations pratiques :

Parking PMR piscine des Vallons du Lyonnais (chemin du stade à Vaugneray), rejoindre la voie verte à 150 m.

Tronçon jusqu'au bout de l'impasse Lucien Blanc. Interruption de la voie verte sur 260 m - trajet sur trottoir et pente pour reprendre la voie verte au niveau de la rue des nouvelles écoles. Possibilité de rallonger la balade jusqu'au viaduc de l'Yzeron par le chemin des voyageurs, chemin des Cornures et chemin des Chênes (+2km aller)

Revêtement : goudron.

Présence de pentes faibles à moyennes.

Sur place :



En savoir plus :

<https://www.montsdulyonnaistourisme.fr/equipement/voie-verte-grezieu-la-varenne/>



Lieu : Messimy 

Adresse : Parc de loisirs du Vourlat - route de la saigne



Distance : 500 m. Boucle



Dénivelée : +/- 0 m

Parc de loisirs comprenant une zone de promenade, un terrain multisports, un skate park, une aire de jeux pour les tous petits.



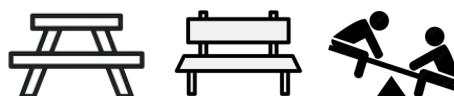
Informations pratiques :

Parking PMR situé à - 20m de l'entrée du parc.

Revêtement : chemin de terre.

Présence de faibles pentes.

Sur place :



En savoir plus :

<https://www.montsdulyonnaistourisme.fr/equipement/parc-de-loisirs-du-vourlat-messimy/>



Lieu : Riverie

Adresse : Chemin de ronde - le bourg



Distance : 1 km. Boucle



Dénivelée : 45 m

Anciennes fortifications du village médiéval, le chemin de ronde de Riverie est aujourd'hui aménagé en lieu de promenade avec un magnifique panorama sur le plateau mornantais, la vallée du Bozançon, le massif du Pilat et, par temps clair, les Alpes.



Informations pratiques :

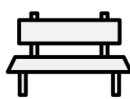
Place PMR au parking P1 Les Terreaux - lieu-dit Versieu

Du parking accéder au chemin de ronde en bas à gauche du parking et suivre Le bourg, le Versieu et le Châtel. Retour par le bourg et rue morte.

Revêtement : goudron pour la première partie du chemin et chemin de terre par la suite.

Présence de faibles pentes.

Sur place :



En savoir plus :

<https://www.montsdulyonnaistourisme.fr/equipement/chemin-de-ronde-riverie/>



Lieu : Yzeron

Adresse : Parc du Pontay - Chemin des Essarts



Distance : 750 m. Aller/Retour
900 m. Boucle



Dénivelée : 15 m

Chemin très agréable autour du lac de Ronzey, plan d'eau de 3 hectares. Pêche, animations de mai à septembre : jeux pour enfants, espace pique-nique aménagé, départs de randonnées, buvette restaurant.



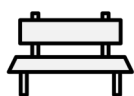
Informations pratiques :

Parking PMR sur place.

Revêtement : chemin de terre et platelage en bois.

Sol régulier roulant et sans obstacle. Attention pour les personnes en fauteuil roulant en autonomie la digue n'est pas accessible. Passage en creux de 3m sur 25m de longueur environ.

Sur place :



En savoir plus :

<https://www.montsdulyonnaistourisme.fr/equipement/lac-du-ronzey-yzeron/>

Si vous souhaitez effectuer des balades plus longues, il est possible d'emprunter une joëlette à notre bureau de Mornant.

Plus d'informations : <https://www.montsdulyonnaistourisme.fr/je-prepare-ma-venue/accessible/location-de-materiel-adapte/>



Idée de balade en joëlette

Départ : place Nicolas Paradis - Saint-Andéol-le-Château

Randonnée : 8.8 km - 2h45 - D+ : 347 m



Cette randonnée offre de larges points de vue sur les crêtes des Monts du Lyonnais et parcourt un paysage marqué par les prairies et les landes.

En savoir plus :

<https://static.apidae-tourisme.com/filestore/objets-touristiques/documents/51/192/38453299.pdf>

Les rendez-vous **Découverte**

Printemps • été • automne



**Votre programme d'activités,
visites guidées et balades**

Disponible dans les Offices de Tourisme

Réservations en ligne sur
www.montsdulyonnaistourisme.fr


**Monts
DU LYONNAIS**

Plus d'informations sur notre site internet
www.montsdulyonnaistourisme.fr



Office de Tourisme des Monts du Lyonnais

Mail : contact@montsdulyonnaistourisme.fr

Tél. : 04 82 90 10 85

Bureau de Chaponost

11 route des Pins



Bureau de l'Arbresle

18 place Sapéon



Bureau de Mornant

boulevard du Pilat



Bureau de St-Martin-en-Haut

Place de l'église



Bureau de St-Symphorien-sur-Coise

22 place du marché



Bureau d'Yzeron

Ouverture saisonnière

8 place Centrale



Marque Tourisme et Handicap



Accessible en transports en commun



Handicap
visuel



Handicap
auditif



Handicap
mental



Handicap
moteur